

Pourquoi privilégier des déplacements écomobiles ?

D'un point de vue global

Réduit les rejets de CO₂ afin de limiter l'augmentation des gaz à effet de serre et leurs conséquences sur le Climat.

Réduit la consommation des énergies fossiles.

D'un point de vue local

Améliore la qualité de l'air en réduisant les émissions des polluants : particules, dioxyde d'azote (NO₂), dioxyde de soufre (SO₂) et l'ozone (O₃).

Réduit la pollution sonore, olfactive et les effets des polluants.

Réduit le trafic et améliore la sécurité routière.

Redynamise le centre-ville en le rendant plus attractif.

Partage l'espace entre les différents modes de déplacements.

D'un point de vue individuel

Permet de lutter contre les maladies cardio-vasculaires, le diabète et l'obésité.

Limite les polluants qui provoquent des irritations, des migraines, des toux, de l'asthme, des allergies ..., selon notre sensibilité.

Diminue le stress lié à la circulation automobile.

Donne lieu à la réduction de consommation de carburant et entraîne des économies.

Offre la possibilité de redécouvrir le territoire.

C'est aussi l'occasion de faire des rencontres et d'échanger.

Pour aller plus loin :

Châteauneuf de Gadagne

www.chateauneufdegadagne.fr

www.oti-delasorgue.fr/office-tourisme-chateauneuf-de-gadagne.php

Marchons vers l'école

www.marchonsverslecole.com

Transport

www.ademe.fr (rubrique : transports)

www.regionpaca.fr (rubrique : transport)

www.vaucluse.fr (rubrique : transports)

www.cefe-mediterranee.fr (rubrique : transports et déplacements)

Écomobilité

www.agissons.developpement-durable.gouv.fr

www.plan-deplacements.fr

http://ecomobilite.vaucluse.over-blog.com

Vélo

www.velo-provence.com

(Escapades en vélo au Pays des Sorgues)

www.fubicy.org

www.villes-cyclables.org

Qualité de l'air

www.atmopaca.org

* Le coût est calculé à partir des dépenses de carburant, sur les kilomètres effectués pour le trajet domicile/travail avec l'utilisation d'une voiture d'une puissance de 5 chevaux fiscaux x une consommation moyenne de 7 litres aux 100km x le prix du carburant 1,495 €/l/100. Les dépenses sont calculées sur 21 jours travaillés par mois. Le coût ne prend pas en compte les dépenses d'entretien et d'assurances.

** Les émissions de CO₂ correspondent à l'évaluation, en kilogrammes, des émissions de dioxyde de carbone, principal gaz à l'effet de serre. Il ne prend en compte que les émissions associées à la consommation de carburant fossile (pour les modes à traction thermique) et à la production d'électricité (dans le cas des modes à traction électrique).

Sources : www.ademe.fr/ecc-deplacements/calculateur/



SE DÉPLACER AUTREMENT



Le guide de l'écomobilité à Châteauneuf de Gadagne

Qu'est ce que « l'écomobilité » ?

On parle d'écomobilité lors de la mise en place et de l'utilisation des modes de déplacement tels que : la marche, le vélo, les transports en commun (train, bus, tramway, ...), le covoiturage, l'autopartage ... pour envisager une organisation différente de nos trajets quotidiens. Afin de faire des économies, de gagner du temps, d'entretenir notre santé et de limiter les pollutions et les émissions de gaz à effet de serre.



Ce guide a été réalisé par :

Avec le soutien de :



Provence-Alpes-Côte d'Azur

Région



À Châteauneuf de Gadagne et dans la communauté de communes : j'ai le choix !

La marche à pied

Si vous arrivez en voiture, choisissez un parking en périphérie pour limiter le trafic et l'encombrement dans le centre.

Les parkings périphériques : le parking de l'école.
le parking des oliviers.
le parking de la poste.

Le temps de déplacement : 15 minutes environ pour parcourir 1 km.
le parking des écoles – la place de la Pastiche : 300 m – 5 min.
la place de la Pastiche – les tennis : 1 km – 15 min.
la station service – la place de la Pastiche : 600 m – 9 min.
le lotissement les Adrets – la place la poste : 900 m – 13 min.



Le train, la SNCF

Pour des déplacements au sein de la communauté de communes ou pour de plus longues distances. Vous pouvez acheter votre billet dans le train en vous présentant au contrôleur. La gare est munie d'un parking pour les voitures et les vélos (6 places). Le vélo dans le train est non autorisé entre 7h et 9h et entre 16h30 et 18h30.


La ligne : Avignon / Gadagne / Le Thor / L'Isle-sur-la-Sorgue / Cavaillon / Salon / Marseille.
Sur cette ligne : 13 trains par jour en direction d'Avignon.
12 trains par jour pour revenir d'Avignon.

Les temps de déplacement et les tarifs (plein tarifs) :

17 min pour Avignon 3,40 €
08 min pour L'Isle-sur-la-Sorgue 2,00 €
1h30 min pour Marseille 16,40 €

Le point d'arrêt : la gare de Châteauneuf de Gadagne.

Pour aller à la gare à partir de la place de la poste – 1,2 km : À pied – 18 min.
À vélo – 5 min.



Les horaires sur internet : www.ter-sncf.com/regions/paca/fr
Rubrique « Fiches horaires », Fiche n°9.

Par téléphone - Services Contact TER Tel : 0 800 11 40 23

(appel gratuit à partir d'un poste fixe de 7h à 19h, du lundi au vendredi).

TER mobile - www.termobile.fr - vous accédez à toutes les informations en temps réel vous permettant d'organiser votre déplacement.

Zoom sur les trajets quotidiens :

	Aller / Retour	Coût	Emissions de CO ₂ **
Le train	Châteauneuf de Gadagne - Avignon : 30 km	36,40 € par mois	298 kg CO ₂ /an
La voiture		65,94 € par mois*	1 400 kg CO ₂ /an

Le covoiturage ou point stop

Consiste à partager un véhicule sur un trajet déterminé, pour des déplacements quotidiens au sein du territoire ou sur une grande distance.

Les parkings pour covoiturer : La place du marché aux raisins.

Le covoiturage sur internet : www.laroueverte.com
www.covoiturage.fr
www.123envoiture.com



Le vélo

Dans la commune, le vélo est un mode de déplacement difficile à utiliser pour certains trajets, cependant il reste le plus rapide ! La vitesse moyenne du vélo en ville est de 14 km/h et il permet de se garer près d'un commerce en seulement 2 ou 3 min.

Le temps de déplacement :


le lotissement Beau Ciel – bibliothèque : 1,2 km – 5 min.
le plateau de Campbeau – salle des fêtes de l'Arbousière : 1,4 km – 6 min.
le lotissement Li Berigouleto – stade Paul Mille : 1,3 km – 6 min.

Les parkings pour les vélos :

parking de la bibliothèque – 3 places.
parking de la salle des fêtes l'Arbousière – 12 places.
parking de la gare – 6 places.

Se balader à vélo dans la commune :

www.velo-provence.com (Circuit Touristique Châteauneuf de Gadagne - Le Thor).



Le Car, Transvauclose

Des cars réguliers pour des déplacements au sein de la communauté de commune et au-delà.

La ligne 6 : Coustellet / Lagnes / Fontaine de Vaucluse / L'Isle-sur-la-Sorgue / Le Thor / Châteauneuf de Gadagne / Morières / Avignon.

La ligne 13.2 : Cavaillon / L'Isle-sur-la-Sorgue / Le Thor / Châteauneuf de Gadagne / St-Saturnin les Avignon / Vedène / Sorgues.


Les points d'arrêt (sur une ligne, tous les arrêts sont desservis, faites signe au conducteur) : le plateau / le centre-ville / la place du marché aux raisins / la Jouvène

Le temps de déplacement et le tarif (plein tarifs) :

20-30 min pour Avignon 1,50 €
20 min pour L'Isle-sur-la-Sorgue 1,50 €
30 min pour Cavaillon 2,00 €

Pour les abonnements mensuels tout public sur une ligne :

31,50 € (zone 1) ou 42 € (zone 2) soit 1 € maximum le trajet.
3 cars par jour vont à la gare TGV.



Les horaires et le plan de la ligne sur internet : www.vaucluse.fr/1119-recherche-de-lignes.htm

Par téléphone - Un serveur vocal : 04 90 16 15 14 (heures de bureau)

Gare routière d'Avignon : 04 90 82 07 35 (8h à 19h30)

L'application mobile « TransVaucluse » pour des informations en temps réel :

<http://vmobile.vaucluse.fr/transvauclose>



Zoom sur les trajets quotidiens :

	Aller / Retour	Coût	Émissions de CO ₂ **
Le car	Châteauneuf de Gadagne - Cavaillon : 32 km	42,00 € par mois	432 kg CO ₂ /an
La voiture		70,32 € par mois*	1 492 kg CO ₂ /an

L'intermodalité

Il s'agit de combiner divers modes de transport sur un trajet.

- + Pratique** Pas de perte de temps pour se garer.
- + Citoyen** Finis les bouchons et diminution de la pollution.
- Budget** Consommation moindre de carburant.
- + Santé** De l'exercice.

